

## A découvrir :

Montagny-en-Vexin : église XII<sup>e</sup>-XIII<sup>e</sup>, fontaine «au diable» (vertus spéciales pour le bétail)

Montjavoult : source du ru d'Hérouval, église St-Martin XI<sup>e</sup>-XII<sup>e</sup>, moulin à eau sur le Ru d'Hérouval, château du Bout-du-Bois

Serans : église XII<sup>e</sup>, château XVII<sup>e</sup>

Hadancourt-le-Haut-Clocher : Eglise St-Martin XIII<sup>e</sup> siècle (clocher restauré), manoir de Damval, ancienne seigneurie

Boury-en-Vexin : église XIII<sup>e</sup>-XVI<sup>e</sup>, château (ouvert au public) 1685 avec chapelle XVIII<sup>e</sup> et jardins dessinés par Lenôtre

*Hébergements, restaurants, patrimoine, retrouvez tous les renseignements sur le site de la Communauté de Communes :*

*[www.vexin-thelle.com](http://www.vexin-thelle.com)*

Carte Ign bleue N° 2212 O & 2112 E



Circuits interdits aux véhicules motorisés, sauf riverains.

Document réalisé par la Communauté de Communes du Vexin-Thelle  
6, Rue Bertinot Juël - Espace Vexin-Thelle n°5  
60240 Chaumont-en-Vexin

03.44.49.15.15 - [www.vexin-thelle.com](http://www.vexin-thelle.com)

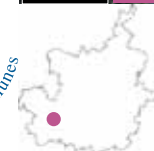
Photos : Laure HACHE / Les fleurs en liberté

Départ :  
Montagny-en-Vexin


Km  
11

Vexin-Thelle < Oise < Picardie

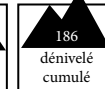
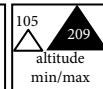
# Les 2 Buttes



Balisage PR 

balisage GR (n° 125) 

Niveau : difficile



*Surplombez le Vexin français du haut des deux buttes, traversez le bois de la Molière et entrez dans des villages charmants. Voilà le programme de cet itinéraire.*

- 1 Du parking de la salle communale, rejoindre l'église puis le cimetière de Montagny, un peu plus loin en remontant la RD 983 vers Gisors. Emprunter sur votre droite la rue du Bout des murs. A la première fourche, prendre le GR125 sur la gauche qui vous mènera au sommet de la Molière.
- 2 Après 1,5 Km, prendre à gauche le chemin du Petit-Serans jusqu'à la route du petit-Serans, puis encore à gauche la ruelle de la Chapelle qui rejoint la sente de la Chapelle. > *Continuez l'itinéraire ou vous pouvez prendre la variante (se référer au point A).*
- 3 Descendre la sente, puis longer par la droite le mur de la ferme puis après le calvaire, tourner deux fois à gauche emprunter le chemin de la reine sur 1,9 Km. Tourner à gauche, passer la croix des Essarts, vous arrivez à la RD 983.
- 4 Entrer dans le hameau de Beaugrenier (ex seigneurie du Bois Garnier) par la rue de la Libération. Rester vigilant durant la traversée de la D983. Tourner à gauche dans la rue de la Grange aux Nonains. Rejoindre le Vouast par un sentier qui grimpe.
- 5 Dans ce hameau, tourner à gauche par la rue du chemin vert qui rejoint la Grande Rue. Après 100 m, tourner à droite par la sente de l'Argillière puis à gauche ver l'église.
- 6 De la place de l'église, emprunter la sente de Valécourt. Vous vous retrouvez sur le GR 125. Le suivre jusqu'à Montagny.

### Variante :

- A Face à la ferme, tourner à gauche, sortir du village et suivre la petite route, traverser le bois jusqu'au lieu-dit du Bout du Bois.
- B Au Château, tourner à gauche, continuer sur ce chemin sur 1 Km jusqu'à la RD983. La suivre à gauche jusqu'à Montagny. Rentrer dans le village et rejoindre l'église puis le parking.

